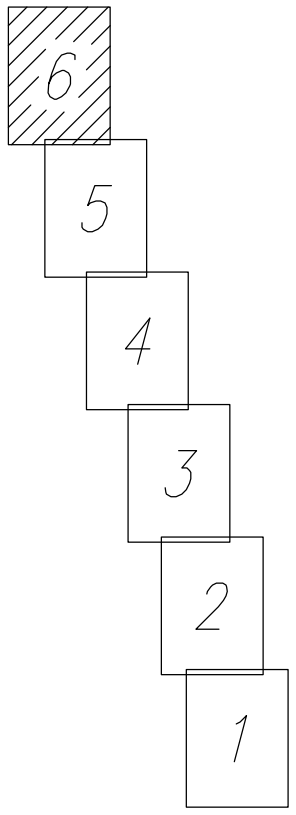
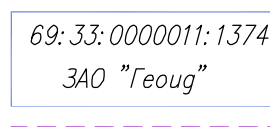





Схема расположения листов



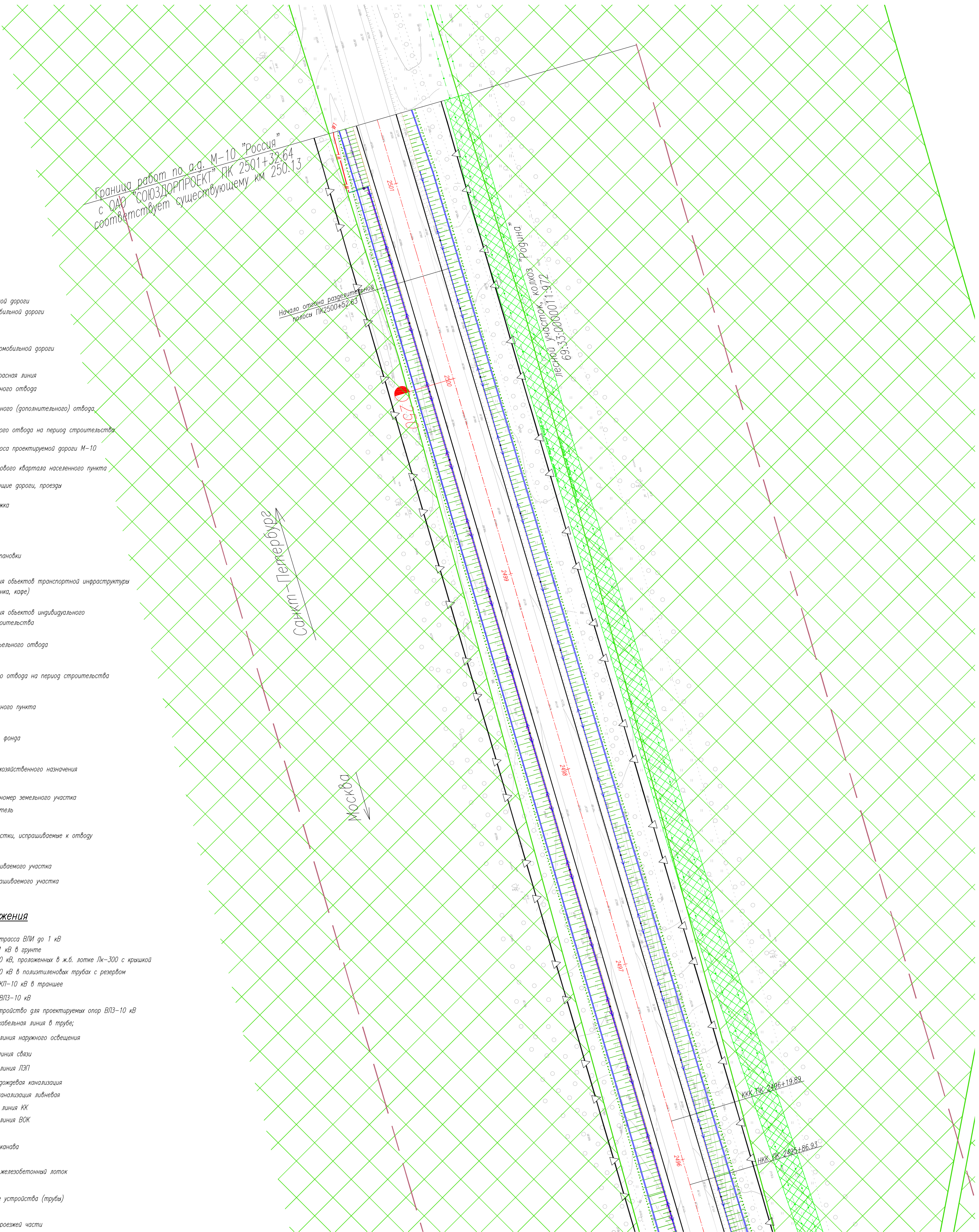
- ось автомобильной дороги
- пикетаж автомобильной дороги
- километраж автомобильной дороги
- проектируемая красная линия
- граница постоянного отвода
- граница постоянного (дополнительного) отвода
- граница временного отвода на период строительства
- придорожная полоса проектируемой дороги М-10
- граница кадастрового квартала населенного пункта
- линии, обозначающие дороги, проезды
- пешеходная дорожка
- откосы
- Автобусные остановки
- Зона размещения объектов транспортной инфраструктуры (АЗС, автостоянка, кафе)
- Зона размещения объектов индивидуального жилищного строительства
- Зона дополнительного отвода
- Зона временного отвода на период строительства
- Земли населенного пункта
- Земли лесного фонда
- Земли сельскохозяйственного назначения
-  - Кадастровый номер земельного участка
ЗАО "Геоид"
- Земельные участки, испрашиваемые к отводу
-  - Номер испрашиваемого участка
98м²

Инженерные сети и сооружения

- проектируемая трасса ВЛН до 1 кВ
- трасса КЛ до 1 кВ в аэриате
- трасса 2 КЛ-10 кВ, проложенная в ж.б. лотке ЛК-300 с крышкой
- трасса 2 КЛ-10 кВ в полиэтиленовых трубах с резервом
- проектируемая КЛ-10 кВ в траншее
- проектируемая ВЛЗ-10 кВ
- заземляющее устройство для проектируемых опор ВЛЗ-10 кВ
- проектируемая кабельная линия в трубе
- проектируемая линия наружного освещения
- существующая линия связи
- существующая линия ЛЭП
- проектируемая дождевая канализация
- существующая канализация ливневая
- проектируемая линия КК
- проектируемая линия ВСК
- водоотводная канава
- водоотводный железобетонный лоток
- водопропускные устройства (трубы)
- водосборники с проезжей части
- локально-очистные сооружения
- блочная комплектная трансформаторная подстанция наружной установки в бетонной оболочке на один трансформатор

Охранные зоны:

- Охранная зона объектов электросетевого хозяйства
Постановление Правительства РФ от 24 февраля 2009 г. N 160
"О порядке установления охранных зон объектов электросетевого хозяйства и особых условий использования земельных участков, расположенных в границах таких зон"
- Охранная зона кабеля связи (СН 461-74 Нормы отвода земель для линий связи)
- Санитарно-защитная зона АЗС (100м) и стоянок автотранспорта (100м)
СанПиН 2.2.1/2.1.1.1200-03 «Санитарно-защитные зоны и санитарная классификация предприятий, сооружений и иных объектов»
- Водоохранная зона ручья (ширина зоны 50м)
Водный кодекс РФ от 3 июня 2006г. г. N 74-ФЗ "



738-12-ПИР-ППТ.2					
Реконструкция автомобильной дороги М-10 «Россия» Москва-Тверь-Великий Новгород-Санкт-Петербург на участке км 246+000-км 251+000, Тверская область					
Изм.	Кол. уч.	Лист	№ док.	Подп.	Дата
					07.13.
Директор	Лявров А.А.				07.13.
ГМП	Бурмистрова				07.13.
Руководитель проекта	Проненков				07.13.
					Проект планировки территории
					Чертеж планировки территории М 1:1000
			Этадия	Лист	Листов
			П	6	6
			000 "ТИТАН-ГЕО"		

Составлено

Имя, № подл.	Получить и дата	Взам. инв. №